大網白里町 地震ハザードマップ

地震ハザードマップは
① ゆれやすさマップ
② 地域の危険度マップ
③ 液状化危険度マップ
の３つで構成されています。

発行：大網白里町都市整備課都市計画班
山武郡大網白里町大網115番地の2　☎0475-70-0364

【ゆれやすさマップ】

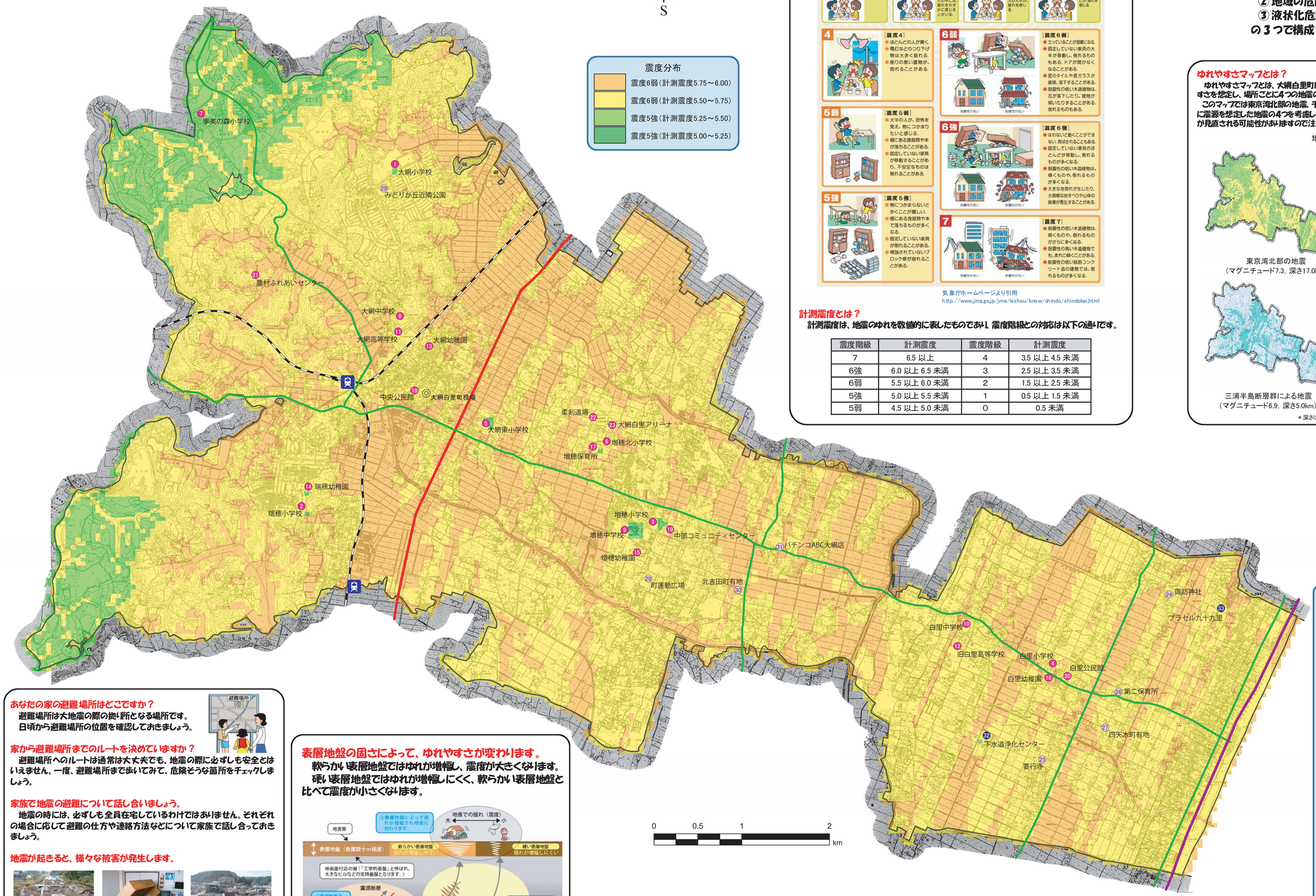

凡例
- ◎ 大網白里町役場
- 駅
- JR線
- 有料道路
- 国道
- 主要幹線道路

地震のゆれってなに？

地震のゆれの大きさは震源からの距離や地盤の条件などによって異なります。気象庁では、地震によるゆれの程度を震度０から震度７まで10段階に分類しています。1995年に起きた「阪神・淡路大震災」の最大震度は７でした。地震そのものの大きさは「マグニチュード」という言葉で表され、震度とは異なるものです。

気象庁ホームページより引用
http://www.jma.go.jp/jma/kishou/know/shindo/shindokai.html

計測震度とは？

計測震度は、地震のゆれを数値的に表したものであり、震度階級との対応は以下の通りです。

震度階級	計測震度	震度階級	計測震度
7	6.5 以上	4	3.5 以上 4.5 未満
6強	6.0 以上 6.5 未満	3	2.5 以上 3.5 未満
6弱	5.5 以上 6.0 未満	2	1.5 以上 2.5 未満
5強	5.0 以上 5.5 未満	1	0.5 以上 1.5 未満
5弱	4.5 以上 5.0 未満	0	0.5 未満

ゆれやすさマップとは？

ゆれやすさマップとは、大網白里町に影響が大きいと考えられる４つの地震の地表面でのゆれやすさを想定し、場所ごとに４つの地震の中で最も大きなゆれ（震度）を示したものです。

このマップでは東京湾北部の地震、千葉県東方沖の地震、三浦半島断層群による地震、役場直下に震源を想定した地震の４つを考慮していますが、今後千葉県等の公的機関により想定される地震が見直される可能性がありますので注意して下さい。

地表での震度分布

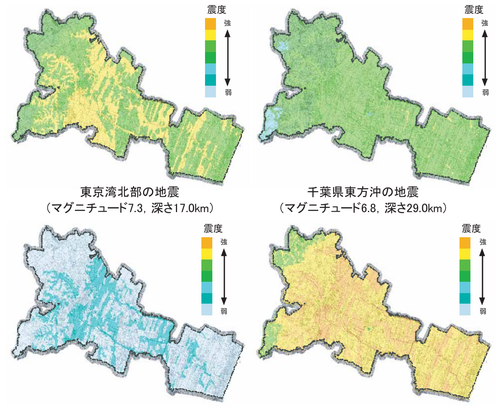

＊深さは断層上端の深さ、マグニチュードはモーメントマグニチュードを表す。

避難場所一覧

	番号	名称	所在地	電話番号
避難場所	1	大網小学校	みどりが丘3-18-3	72-0064
	2	瑞穂小学校	永田1055	72-0065
	3	増穂小学校	北飯塚281	72-0213
	4	白里小学校	南今泉3349	77-2830
	5	大網東小学校	富田32-2	72-8300
	6	増穂北小学校	上貝塚317	72-1192
	7	季美の森小学校	季美の森南1-28	73-6880
	8	大網中学校	金谷郷275	72-0042
	9	増穂中学校	北飯塚200-1	72-8811
	10	白里中学校	細草1385-1	77-2840
	11	大網高等学校	大網435-1	72-0003
	12	旧白里高等学校	細草新山1398	－
	13	大網幼稚園	大網391-1	72-3008
	14	瑞穂幼稚園	永田1117	72-0298
	15	増穂幼稚園	南飯塚299-1	72-0299
	16	白里幼稚園	南今泉3344	77-2202
	17	増穂保育所	上貝塚337	72-7732
	18	中央公民館	大網121-2	72-0698
	19	中部コミュニティセンター	柿餅26-1	73-3337
	20	白里公民館	南今泉1088-1	77-2150
	21	農村ふれあいセンター	金谷郷1356-2	72-7413
	22	柔剣道場	上貝塚71-1	72-5708
	23	大網白里アリーナ	上貝塚160	72-5708
一時避難場所	24	諏訪神社	北今泉2076	－
	25	要行寺	四天木甲1432	－
	26	第二保育所	南今泉637	77-2688
	27	四天木町有地	四天木甲2982-1	－
	28	町運動広場	南飯塚477-1	－
	29	みどりが丘近隣公園	みどりが丘3-17	－
	30	北吉田町有地	北吉田184-1	－
	31	パチンコABC大網店	柳橋449-1	－
津波避難ビル	32	下水道浄化センター	四天木556-2	77-6880
	33	プラセル九十九里	北今泉3045	－

※地震時にはすべての避難場所が利用できるわけではありません。
被害の状況を見て、安全で利用可能な避難場所へ避難して下さい。

あなたの家の避難場所はどこですか？

避難場所は大地震の際の拠り所となる場所です。
日頃から避難場所の位置を確認しておきましょう。

家から避難場所までのルートを決めていますか？

避難場所へのルートは通常は大丈夫でも、地震の際に必ずしも安全とはいえません。一度、避難場所まで歩いてみて、危険そうな箇所をチェックしましょう。

家族で地震の避難について話し合いましょう。

地震の時には、必ずしも全員在宅しているわけではありません。それぞれの場合に応じて避難の仕方や連絡方法などについて家族で話し合っておきましょう。

地震が起きると、様々な被害が発生します。

斜面沿いの道路の崩壊
（新潟県中越地震）

家具の転倒
（兵庫県南部地震）

津波による家屋の被害
（東北地方太平洋沖地震）

表層地盤の固さによって、ゆれやすさが変わります。

軟らかい表層地盤ではゆれが増幅し、震度が大きくなります。
硬い表層地盤ではゆれが増幅しにくく、軟らかい表層地盤と比べて震度が小さくなります。

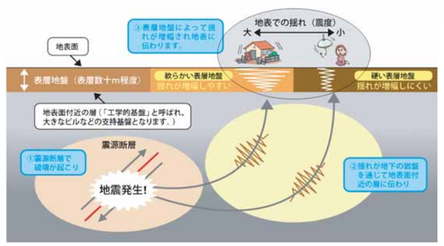

内閣府資料より引用

※マップに示す震度は、地震の位置や地震の規模を想定したものであり、発生する地震によっては、想定より強くなったり弱くなったりします。
あくまでも予測結果であることを理解したうえで、防災対策にご活用下さい。
※マップで使用した地図は、平成 13 年 3 月に作成されたものです。一部現況と異なる場合があります。